

859m	Abstieg	162m
162m	Aufstieg	275m
548m	Dauer	4:23 Std
4:23 Std	Strecke	13,3 km
mittel	Schwierigkeit	
●●●●●	Kondition	
●●●●●	Technik	
●●●●●	Höhenlage	

Tourdaten



43.17 Trun - Disentis, Jakobsweg Graubünden

Wanderrouuten

Romedi Conradin

Aktualisierung: 11.05.2016

Quelle Graubünden Ferien - normierte Touren



QR-Code scannen und diese Tour offline speichern, mit Freunden teilen und mehr

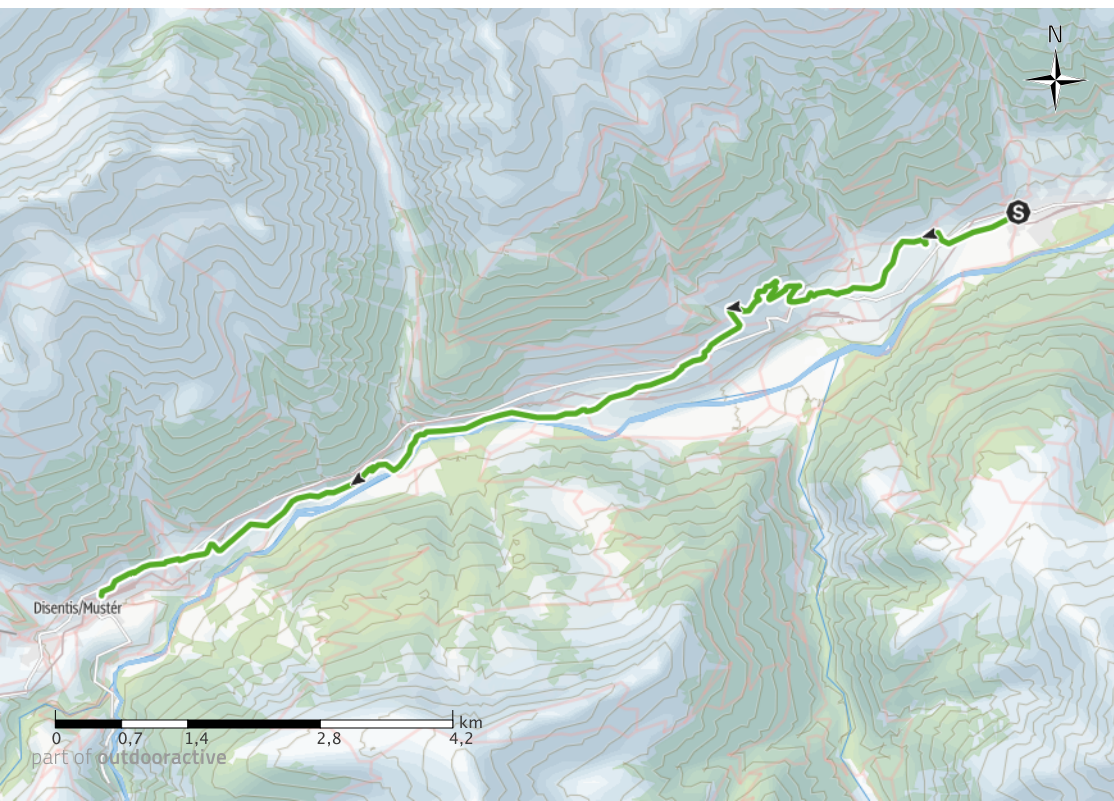


Webseite

<https://maps.graubuenden.ch/s/ZXV14>

Foto: Romedi Conradin, Graubünden Ferien - normierte Touren

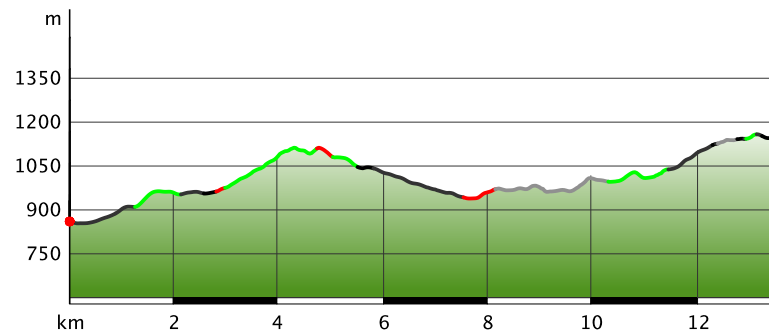
Kartengrundlagen: outdooractive Kartografie; OpenStreetMap; ©OpenStreetMap (www.openstreetmap.org) Mitwirkende, CC-BY-SA (www.creativecommons.org) ???copyrighlswisstopo???



Wegeart

Asphalt	4,3km
Weg	4,5km
Pfad	1,1km
Unbekannt	2,1km
Straße	1km

Höhenprofil



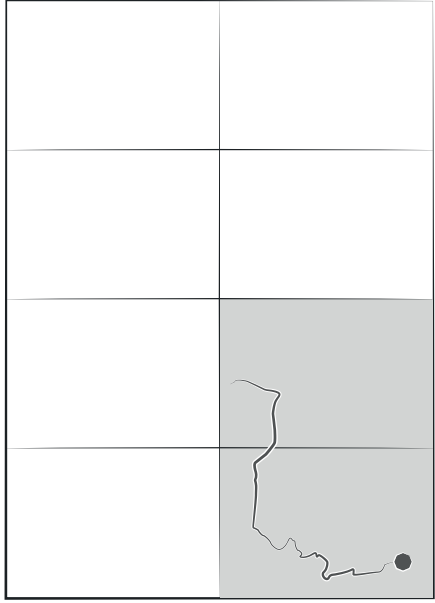
Legendärer Ahornbaum von Trun. Museum zur Geschichte der drei Bünde Graubündens im „Cuort Ligia Grischa“. Von Kirchturn zu Kirchturn durch die Heimat von Schellenursli-Schöpfer Alois Carigiet. Dem Vor...

Start der Tour


Trun

Ende der Tour

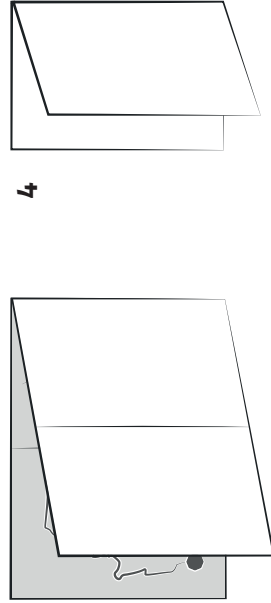
Disentis




1



2



3



4